
















Legende


punkthafte DAV-Anlagen

-  Brücke
-  Durchlass
-  Einleitungsstelle
-  Geschiebe-/Sandfang
-  Kontrollschacht
-  Messstelle
-  Sohlenbauwerk
-  Stauanlage
-  Überfahrt
-  Rechen

linienhafte DAV-Anlagen

-  Rohrleitung ohne Gewässereigenschaft
-  Gewässer
-  Verrohrung
-  Seedurchfluss
-  Hilfslinie ¹

Wasser- und Bodenverbände

-  Wasser- und Bodenverbände

Erläuterungen zur Kartendarstellung

Schönhagener Umflutgraben / VI

1+128

0+200

D 0,30 / Q 1,50

D 0,30

Gewässername/-nummer bzw. Deichname/-nummer

Stationsangaben

Kilometrierung

Rohr-Durchmesser(in m)/Querschnitt(in m²) an Punktbauwerken

Rohr-Durchmesser(in m) an Linienbauwerken

Anmerkung: Nebengewässer, die in größere Gewässer benachbarter WBV oder Gebiete anderer Träger der Gewässerunterhaltungspflicht einmünden, werden durch die Verbandsgrenzen aus technischen Gründen in „Schläuche“ eingefasst. Der Nebengewässer-Abschnitt vom Ufer (oder auch MW-Linie) bis zur Einmündung in die (Haupt-)Gewässerachse wird dann i.d.R. negativ stationiert und die das Ufer (oder auch MW-Linie) bzw. die Verbandsgrenze markierende Station 0+000 zeigt den Beginn der Unterhaltungspflicht an.

1) Linien, die für die Gewässerdurchgängigkeit (Topologie) im Bereich flächiger Fließgewässer zwischen Ufer und Mittelachse erforderlich sind.

Bearbeitung: BRW Ingenieurpartnerschaft, 23795 Bad Segeberg
Unterhaltungspflichtiger: GPV Mielsdorf-Neuengörs (100500)

Stand: 21.11.2013